

Муниципальное бюджетное общеобразовательное учреждение
«Средняя общеобразовательная школа» с. Визинга
(МБОУ «СОШ» с. Визинга)

«СОГЛАСОВАНО»

Глава МР «Сысольский» -
руководитель администрации
района



[Signature] /А.А. Батищев/

"20" 12 2021 г.

«СОГЛАСОВАНО»

«УТВЕРЖДАЮ»

Директор МБОУ «СОШ»
с. Визинга



[Signature] /Г.В. Паршукова/

"24" 12 2021 г.

Врио Начальник Отдела ГИБДД

МО МВД России "Сысольский"



[Signature] /С.В. Мильков/

"22" 12 2021 г.

ПАСПОРТ

ШКОЛЬНОГО АВТОБУСНОГО МАРШРУТА

с.Визинга-д.Горьковская-с.Визинга

ПАСПОРТ ШКОЛЬНОГО МАРШРУТА
МБОУ «Средняя общеобразовательная школа» с.Визинга

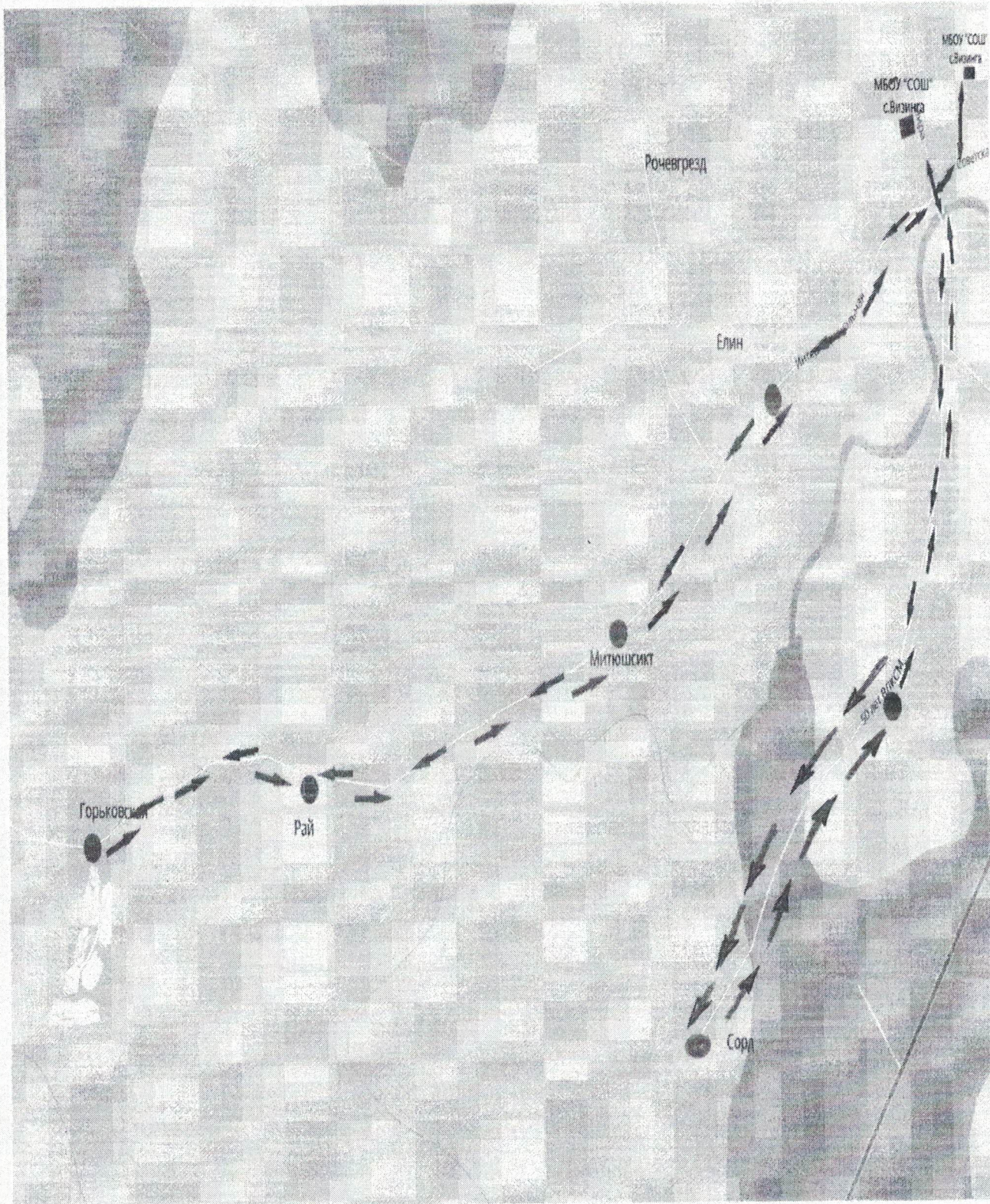
МАРШРУТ: с. Визинга — д. Горьковская— с. Визинга
(наименование маршрута)

Составлен по состоянию на 14.12.2021 г.

ХАРАКТЕРИСТИКА МАРШРУТА

Вид маршрута	Регулярный школьный
Дата открытия и основание	2021 год
Наименование организации-заказчика	МБОУ «СОШ» с. Визинга
Почтовый и фактический адрес заказчика	168100, Республика Коми, Сысольский район, с. Визинга, ул. Мира д.11
Руководитель (ФИО) организации-заказчика	Директор школы – Г.В. Паршукова
Телефон организации-заказчика	(882131) 91--8-80
Наименование организации-перевозчика	МБОУ «СОШ» с. Визинга
Почтовый и фактический адрес перевозчика	168100, Республика Коми, Сысольский район, с. Визинга, ул. Мира д.11
Руководитель (ФИО) организации-перевозчика	Директор школы – Г.В. Паршукова
Телефон организации-перевозчика	(882131) 91-8-80
Общая протяженность маршрута, км	26,5
Марка подвижного состава	ПАЗ 320538 Р436ОК 11; ПАЗ 320570-02, Р66ОСН11; ПАЗ 423470-04, Р691СН11.
Дата закрытия и основания	

Схема движения школьного автобуса МБОУ «СОШ» с.Визинга до с.Горьковское



● - Остановка автобуса

➡ - Пути движения школьного автобуса

АКТ ЗАМЕРА ПРОТЯЖЕННОСТИ МАРШРУТА

Комиссия в составе: председатель комиссии - Куратов Н.И., заместитель директора по безопасности и жизнедеятельности;

члены комиссии: Дроздов В.З., водитель;

Мильчева О.Н., ответственный за сопровождение учащихся

произвела замер расстояний и общей протяженности маршрута школьного автобуса

с. Визинга-д. Горьковская-с. Визинга путем контрольного замера на автобусе марки ПАЗ 423470-04, Р691СН11, водитель Дроздов В.З.

Путем сверки с паспортом дороги, комиссия установила:




1. Общая протяженность маршрута согласно показанию счетчика спидометра составила 26,5 км.

2. Расстояние от места стоянки автобуса до начального пункта движения - 2 км.

3. Расстояние между промежуточными остановочными пунктами составило:

с. Визинга-д. Горьковская				д. Горьковская-с. Визинга			
Показания спидометра (км.)	Расстояние между остановочными пунктами	Расстояние от начального пункта движения	Наименование остановочных пунктов	Показания спидометра (км)	Расстояние между остановочными пунктами	Расстояние от начального пункта движения	Наименование остановочных пунктов
1167	2	2	ул. Мира д.11-50 лет ВЛКСМ	1182	2	15	д. Рай – д. Горьковская
1169	2	4	ул.50 лет ВЛКСМ-д. Сорд	1184	2	17	д. Горьковская – д. Рай
1171	4	8	д. Сорд-ул. Школьная д.5	1186	2	19	д. Рай - д. Митюшсикт
1175	2	10	ул. Школьная д.5 - д. Елин	1187	1	20	д. Митюшсикт – д. Елин
1177	1	11	д. Елин – д. Митюшсикт	1189	2	22	д. Елин – ул. Школьная, д.5
1180	2	13	д. Митюшсикт – д. Рай	1189,5	2	24,5	ул. Школьная, д.5 - ул.50 лет ВЛКСМ
				1191,5	2	26,5	ул.50 лет ВЛКСМ - ул. Мира, д.11

Подписи:


 Н.И. Куратов

 В.З. Дроздов

 О.Н. Мильчева

ХАРАКТЕРИСТИКА ДОРОГИ НА МАРШРУТЕ

Местного значения; сельская дорога: асфальт

(наименование дороги, категория)

Ширина проезжей части 8 м.

Тип покрытия асфальт — 26,5 км

(по участкам с указанием их протяженности)

Искусственные сооружения водопропускные трубы, мосты-1

Временные изменения на автобусном маршруте регулярного сообщения

Временные изменения на маршруте (укорочение, введение объездов, прекращение движения)	Дата изменения	Причина изменения
нет		

Сведения о трассе маршрута

Кем обслуживается дорога	ул. Школьная (местного значения) – ООО «Визингская МТС»
	ул. Мира (местного значения) - ООО «Магистраль»
	ул. Советская - д. Горьковская (местного значения) - ООО «Магистраль»
	участок ул. 50 лет ВЛКСМ (местного значения) – ООО «Магистраль»
Наличие мостов (между какими пунктами или на каком километре) и их грузоподъемность	1 мост: ул. 50 лет ВЛКСМ -50 м., 60 тонн
Наличие железнодорожных переездов (между какими пунктами или на каком километре) и их вид (охраняемые, неохраняемые)	нет
На каких остановочных пунктах имеются съездные площадки	не имеется
Наличие разворотных площадок на конечных пунктах	имеются

КОЛИЧЕСТВО ПЛАНОВЫХ РЕЙСОВ НА МАРШРУТЕ
с. Визинга-д. Горьковская-с. Визинга

№ п/п	Сезон	Дни недели	Количество плановых рейсов в день (всего)
1.	весна-осень	понедельник – пятница	7
		суббота	5
2.	осень-весна	понедельник – пятница	7
		суббота	5

РАСПИСАНИЕ ДВИЖЕНИЯ АВТОБУСОВ НА МАРШРУТЕ

День	Маршрут	Время отправления	Время прибытия	Скорость движения
все дни недели (кроме субботы)	с. Визинга-д. Горьковская-с. Визинга	07.00	08.00	не более 40 км/ч
		8.40	09.00	
		12.40	13.00	
		14.00	14.20	
		15.00	15.20	
		15.50	16.10	
		17.30	17.50	
суббота		07.00	08.00	
		8.40	09.00	
		11.00	11.20	
		12.10	12.30	
		13.50	14.10	

Протяженность маршрута – 26,5 км.

Ориентировочное время в пути: с. Визинга - д. Сорд - 10 мин.

д. Сорд – с. Визинга – 10мин.

с. Визинга- д. Горьковская - 20 мин.

д. Горьковская – с. Визинга – 20мин.

**ПЕРЕЧЕНЬ АВТОБУСОВ,
ОСУЩЕСТВЛЯЮЩИХ ОРГАНИЗОВАННУЮ ПЕРЕВОЗКУ ОБУЧАЮЩИХСЯ
ПО МАРШРУТ
с. Визинга-д. Горьковская-с. Визинга**

№ п/п	Категория, эксплуатационное назначение и класс АТС	Марка, модель государственный регистрационный знак АТС	Общая вместимость, чел.	Год выпуска	Кол-во, ед.
1.	Автобус: школьный	ПАЗ 320538-70 Р436ОК11	22	2020	1
2.	Автобус: школьный	ПАЗ 320570-02, Р66ОСН11	23	2021	1
3.	Автобус: школьный	ПАЗ 423470-04, Р691СН11	31	2021	1

Перевозчик: МБОУ «СОШ» с.Визинга



Директор Г.В. Паршукова 12 2021 г.

М.П.